

Boucle Vélo-promenade

Circuit des Pêcheurs

Difficulté : facile
Distance : 15 km
Durée : 1 h 15 min



Au gré de voies dédiées à l'usage exclusif des vélos, de chemins et de petites routes tranquilles à faible trafic, vous apprécierez autant les magnifiques points de vue sur mer que les hameaux à l'architecture traditionnelle que vous traverserez. Vous découvrirez une partie du patrimoine local : Pont de Percée, Chapelle de la Croix Guingard, Villa Massignon. Du côté de la Pointe, si vous n'avez pas peur des pentes fortes, rien ne vous interdira un petit détour pour profiter de la mer au « Petit Havre ».

La Commune de Pordic propose également :

- Un circuit vélo « côté terre », le circuit des batages, (13Km /1h)
- Un circuit pédestre, « le Tour du Coucou » (7km / 2h).

«The Fishermen's Circuit » / « Circuit des Pêcheurs »

This fifteen kilometre circuit, especially for cycles, has tracks and small roads with light traffic from which you can appreciate the magnificent sea views and the traditional style hamlets which you pass through.

You discover part of local history: the Bridge of Pont Percée, the Chapel of Criox Guingard, the villa of Massignon.

From the point of Pordic, there is nothing to stop you from making a small detour to take advantage of the sea at the beach of "Le Petit Havre".

Pordic also has :

*An inland cycle track " The Threshing circuit " (13Km of approx. 1 hr.)

*A circular walk "The Cuckoo Circuit" (7Km of approx. 2hr)



Tout au long du circuit, suivez le balisage :

Plus d'informations en Mairie de Pordic (02 96 79 12 12) et sur www.pordic.fr, à l'Office de tourisme de Pordic (02 96 33 32 50), Place du Général de Gaulle, à l'Office de tourisme de la Baie de Saint-Brieuc, info@baiedesaintbrieuc.com.

Document réalisé par la Ville de Pordic, avec le soutien de ses partenaires.



VILLE DE
Pordic



SAINT-BRIEUC
Agglomération
Baie d'Armor














Saint-Brieuc

Remerciements à Helen Smiley pour les traductions

A découvrir

- 1 Ville Robert
- 2 Viaduc de Percée (A/R 1,5 km)
- 3 La Béchué
- 4 Chapelle Notre Dame de la Garde
- 5 Ville Louais
- 6 Côteaux de l'Étang
- 7 Villa Massignon

Légende

-  Départ (près du C.Culturel)
-  Parking J.Audouard
-  Etape
-  Aire de Jeux
-  Point de vue
-  Aire d'arrêt
-  Plage
-  Office du Tourisme
-  Camping
-  Sens de circulation
-  Liaison (raccourci)

Anticipation = GN N° 40-12.073

